

TECHNINĖS UŽDUOTIES „C“ PRIEDAS

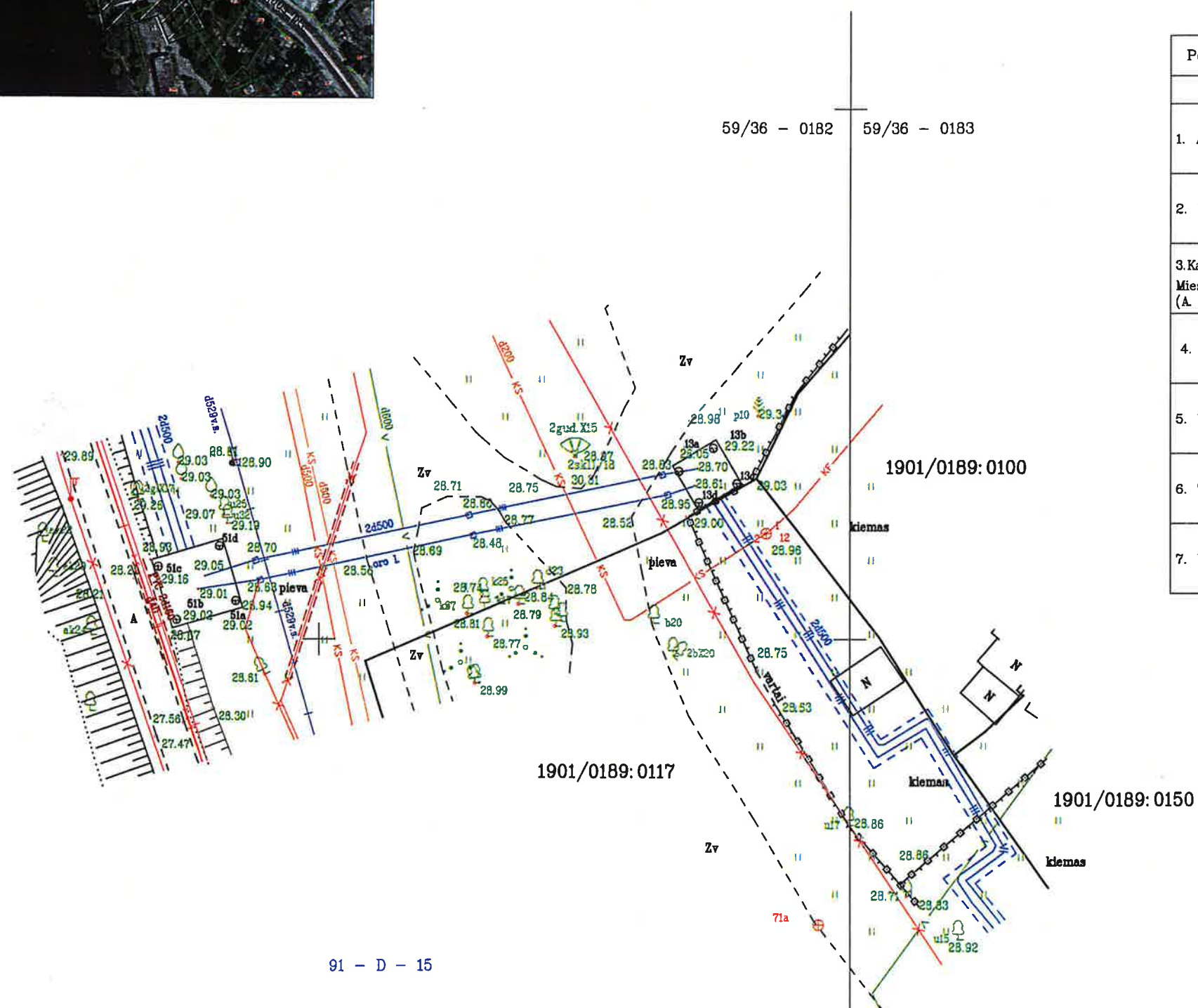
STATYTOJO PATEIKIAMO PROJEKTUOTOJUI PRIVALOMI PROJEKTO DOKUMENTAI:

1. DETALUSIS PLANAS – nereikalaujamas.
2. STATYTOJO NUOSAVYBĖS TEISĘ AR KITOKIĄ TEISĘ Į ŽEMĘ PATVIRTINANTYS DOKUMENTAI – VĮ Registrų centras nekilnojamojo turto registro centrinio duomenų banko išrašai, Naujo vartotojo sutartis.
3. PROJEKTINIAI PASIŪLYMAI:
 - 3.1. ESKIZINIS PROJEKTAS, STATINIO ARCHITEKT. IDĖJĄ ILIUSTRUOJANTYS RYŠIAI SU URBANISTINE APLINKA – nereikalaujamas;
 - 3.2. PRISIJUNGIMO PRIE INŽINERINIŲ TINKLŲ APRAŠYMAS SU PLANU IR SCHEMA – 2018 m. sausio 15 d. šilumos tiekimo tinklų projektavimo sąlygos Nr. 22-15;
 - 3.3. KITI DUOMENYS – nereikalaujami.
4. STATINIO IR STATYBOS SKLYPO STATYBINIŲ TYRIMŲ DOKUMENTAI:
 - 4.1. STATINIO STATYBOS SKLYPO IR GRETIMOS TERITORIJOS INŽINERINIŲ TINKLŲ IR KOMUNIKACINIŲ TRASŲ, INŽINERINIŲ, GEODEZINIŲ, TOPOGRAFINIŲ TYRINĖJIMŲ DOKUMENTAI – topografinė nuotrauka;
 - 4.2. INŽINERINIŲ, GEOLOGINIŲ, GEOTECHN. IR KITŲ TYRIMŲ DOKUMENTAI – nereikalaujama;
 - 4.3. ARCHEOLOGINIŲ, KPD IR KITI. TYRIMŲ DOKUMENTAI – nereikalaujama;
5. TEISĖS AKTŲ NUSTATYTAIS ATVEJAIS PATEIKIAMO DOKUMENTAI:
 - 5.1. VIEŠO APTARIMO PROTOKOLAS – nereikalaujamas;
 - 5.2. VISUOMENĖS INFORMAVIMAS APIE STATYBĄ – nereikalaujamas;
 - 5.3. STATINIO NUOSAVYBĖ PATVIRTINANTIS DOKUMENTAS – Nekilnojamojo turto centrinio duomenų banko išrašas

SITUACIJOS SCHEMA



TOPOGRAFINIS PLANAS M 1:500



91 - D - 15

X=6082600
Y=495450

Požeminių komunikacijų plano pilnumas patikrintas šiose organizacijose:		
ORGANIZACIJA	PAVARDE, PARAŠAS	DATA
1. AB "Energijos skirstymo operatorius"	inžinierius Artūras Vaice	2018-05-10
2. UAB "Kauno gatvių apšvietimas"	inžinierius Techninio skyriaus Aušra Pat	2018-05-08
3. Kauno miesto savivaldybės Miesto planavimo ir architektūros skyrius (A. Juozapavičiaus pr. 139A)	Kauno miesto Miesto planav. Infrastruktūra Arvydas Angius	2018-05-10
4. AB "Kauno energija"	AB "Kauno Gamtybos depart. skyriaus vyresnysis Gediminas M	2018-05-09
5. UAB "Kauno Autobusai"	Kontaktinio kabelio tinklo meistras Algimantas Izido Jeruševičius	2018-05-08
6. Telia Lietuva, AB	Telia Lietuva, AB Tinklo resursų administravim. vyresnysis inžinierius Vytautas Stravi	2018-05-10
7. UAB "Kauno vandenys"	UAB "Kauno vandenys" Techninio - projektų skyriaus Techninės grupės vyresnysis inžinierius Laimis Nemickas	2018-05-09

Kopija tikra

Inžinierius geodezininkas
Deividas Narūnas

Pastabos:

Topografinio plano plotas - 0,38 ha

Horizontalių laiptas - 0,5m

OBJEKTAS	Nr. 180411dna3_t	Adresas: A. Juozapavičiaus pr.139A, Kauno m. sav.	
KOORDINACIJŲ SISTEMA: LKS-94		AUKŠČIŲ SISTEMA: LAS07	
INŽINIERIUS GEODEZININKAS	Kvalifikacijos pažymėjimo Nr. 1GKV-767		
	VARDAS IR PAVARDĖ	PARAŠAS	DATA
	DEIVIDAS NARŪNAS		2018-05-04



91-D-15

11-20


Šulinio Nr. Nr. №№ колоды.	PASKIRTIS НАИМЕНОВАНИЕ	Šulinys—Колоды					Vamzdžiai—Трубы				Pastaba Примечание
		gabaritas габарит	medžiaga материал	altitudės—отметка			Nr. Nr. №№	medžiaga материал	diametras ir pūvis диаметр и сечение	altitudės отметки	
				dangčio крышки	dugno дна	žemės земли					
1	2	3	4	5	6	7	8	9	10	11	12
11	Spaudiniam kanaliz.	2.0	bet	28.60	25.73	28.40	1	met	500	26.25	patalpinami apie 77.14 m
							2	met	500	26.25	
							3	met	200	26.13	
11	Spaud. Kanalizac.	2.00	bet	28.49	25.89		1	met	500	26.34	17.11.1981. m.
							2	-	500	26.34	Skubendi
							3	-	200	26.19	
12	Sp. Kanalizac.	1.00	bet	28.59	24.29		1	met	200	24.52	-
							2	-	200	24.52	
12	Kamera	5.30		28.21			3-4	-	500	26.80	
13	Siūlinis kameras	5.30	bet	28.24	25.59		1	met	500	26.73	17.11.1981. m. 17.10.1981. m.
	b			28.21			2	met	500	26.73	
	d			28.24							

91-D-15

51-60

Šulinio Nr. Nr. №№ колоды.	PASKIRTIS НАИМЕНОВАНИЕ	Šuliniai—Колоды					Vamzdžiai—Трубы				Pastaba Примечание
		gabaritas габарит	medžiaga материал	altitudės—отметка			Nr. Nr. №№	medžiaga материал	diametras ir plotis диаметр и сечение	altitudės отметки	
				dangčio крышки	dugno дна	žemės земли					
1	2	3	4	5	6	7	8	9	10	11	12
51	Šuliniai	700 x 250	bet	28.74	25.84		1-2 met.	500	27.39	817 k/F 1981. XI	
51 ²	Kamena	710					3-4 m	500	27.39		817 k/F
51 ⁶											
51 ⁵											
51	Šuliniai su kamena	6.7 x 7.3	bet	28.65 28.62 28.76	25.91		1 met	500	27.19		82.11.171 k/F Kosiakos
		b					2 met	500	27.19		
		c									

LIETUVOS TSR VALST. STATYBOS REIKALŲ KOMITETAS



Kauno filialas

Egz. Nr. 2

PI Komplekso Nr. _____
ITI Komplekso Nr. 002-2354
Objekto Nr. 1-260
Markė 95

Bylos Nr. 1-2-17-002
Bylos indeksas 4k-002

Kompleksas Autobusų parkas Kapsuko pr. Kaune
Objektas Šiluminė trasa
Užsakovas Kauno m. šiluminiai tinklai
Dalis kontrol. geod. nuotr.
Projektavimo stadija

Vyr. geod.	V. Matukas	
Sk. v-kas	V. Navickas	
Sk. vyr. inž.	B. Buzas	
Part. v-kas	P. Černauskas	

Bylos Nr.

Kaunas, 1982 m.

AIŠKINAMASIS RAŠTAS

Kauno m. šiluminių tinklų

..... užsakymų Inžinierinių

tyrinėjimų instituto Kauno filialo geodezijos skyrius Nr. 1 82 kovo 11 19...m.mėn. atliko

šiluminės trasos

..... kontrolinę nuotrauką.. i autobusų parką

Kapsuko pr. Kaune

Darbus vykdė vyr.inž. Kosiakas

Koordinančių sistema vietinė aukščių sistema Kauno m.

Darbai atlikti pagal miestams matuoti instrukcijos SN 212-73 reikalavimus šiluminės

..... posūkio taškai primatuoti prie tvirtų situacijos punktų. Charakteringose vietose taškai už-

niveliuoti techniškąją niveliacija. Niveliacijos ėjimai padaryti tarp reperio Nr. 453 ir reperio Nr. 108
105-B-4, 91-D-16, 91-D-15,

Planas paklotas topografinės nuotraukos dublikatuose. 91-D-11, 91-D-10

Atlik us lauko ir kameralinius darbus, gauta ši dokumentacija:

1. Lauko darbų abrisai ir žurnalai 1
2. Sulinių brėžiniai 4
3. Niveliacijos ėjimų schema
4. Situacijos planas ir pririšimų schema - 1
5. Išilginis profilis
6.
7.
8.

Partijos v-kas

P. Černauskas

Vykdytojas

L. Kosiakas

Siluminė Kamara
(Kamunicija) (Irenginto pavadinimas)
Kamara (Kapsuko pr.)
(Miestas) (Gatvė)

Nr. (3^a) 13 KORTELĖ
91-D-15
(Planeto numerizacija)

SULINIO PLOVIMAS (matymo duoti m)
PRIŠIŠIMO BRĖŽINYS

Horizontalinis
A 28.23
B 5.300
C 28.22

Vertikalinis
A 2.80
B 1.2
C 1.2

Varzdžiai	Varzdžių Nr.	Varzdžių mat.	Varzdžių diametras	Varzdžių aukštis	Varzdžių ilgis	Varzdžių medžiaga	Varzdžių pastaba
Nr. 1	met.	500	2.63	15.59	26.73
Nr. 2	met.	500	1.99	26.73
Nr. 3	met.	500
Nr. 4	met.	500
Nr. 5	met.	500
Nr. 6	met.	500
Nr. 7	met.	500

Ar yra vandens? ...
Ar yra dujų? ...
Pastabos ...
Inžinerinių tyrimų
INSTITUTAS
Objekto Nr. 002-2394
Sudarė ...
Patikrinęs ...
1982 m. ...
(Irenginto tyrimo data)

Siluminė Kamara
(Kamunicija) (Irenginto pavadinimas)
Kamara (Kapsuko pr.)
(Miestas) (Gatvė)

Nr. (4^a) 51 KORTELĖ
91-D-15
(Planeto numerizacija)

SULINIO PLOVIMAS (matymo duoti m)
PRIŠIŠIMO BRĖŽINYS

Horizontalinis
A 28.71
B 7.300
C 28.71

Vertikalinis
A 2.80
B 1.2
C 1.2

Varzdžiai	Varzdžių Nr.	Varzdžių mat.	Varzdžių diametras	Varzdžių aukštis	Varzdžių ilgis	Varzdžių medžiaga	Varzdžių pastaba
Nr. 1	met.	500	2.80	25.91	27.19
Nr. 2	met.	500	1.52	27.19
Nr. 3	met.	500
Nr. 4	met.	500
Nr. 5	met.	500
Nr. 6	met.	500
Nr. 7	met.	500

Ar yra vandens? ...
Ar yra dujų? ...
Pastabos ...
Inžinerinių tyrimų
INSTITUTAS
Objekto Nr. 002-2394
Sudarė ...
Patikrinęs ...
1982 m. ...
(Irenginto tyrimo data)

[illegible]



**NACIONALINĖS ŽEMĖS TARNYBOS
PRIE ŽEMĖS ŪKIO MINISTERIJOS
KAUNO MIESTO SKYRIUS**

Gavėjas:
AB "Kauno energija"
Raudondvario pl. 84, Kaunas

Nr. SUVA- (8.53.E.)*
Į 2019-09-12 Nr. GST-11567

**DĖL SUTIKIMO TIESTI SUSISIEKIMO KOMUNIKACIJAS, INŽINERINIUS TINKLUS
IR STATYTI JIEMS FUNKCIONUOTI BŪTINUS STATINIUS VALSTYBINĖJE
ŽEMĖJE, KURIOJE NESUFORMUOTI ŽEMĖS SKLYPAI**

Nacionalinės žemės tarnybos prie Žemės ūkio ministerijos Kauno miesto skyrius, atsižvelgdamas į 2019-09-12 prašymą Nr. GST-11567, neprieštaruoja dėl šių objektų šių objektų tiesimo / statybos / rekonstravimo valstybinėje žemėje, kurioje nesuformuoti žemės sklypai:

Susisiekimo komunikacijų, inžinerinių tinklų ir jiems funkcionuoti būtinų statinių pavadinimas (-ai), rūšis (-ys)	šilumos tiekimo tinklas "Šilumos tiekimo tinklų rekonstravimas tarp ŠK 4K-6 ir ŠK 4K-7, A.Juozapavičiaus pr.139A, Kaunas" (Skersmuo, mm: 500-700)
Žemės sklypo (-ų) kadastro Nr., adresas (-ai)**	
Pastato (-ų) unikalus Nr., adresas (-ai)**	
Objekto (-ų) pavadinimas(-ai)**	Šilumos tiekimo tinklų rekonstravimas tarp ŠK 4K-6 ir ŠK 4K-7, A.Juozapavičiaus pr.139A, Kaunas A. Juozapavičiaus pr.

** Nurodoma, kai planuojama tiesti susisiekimo komunikacijas, inžinerinius tinklus į konkretų žemės sklypą arba konkrečiam statiniui aptarnauti.

Šis sutikimas galioja tik pridedamame brėžinyje nurodytoms susisiekimo komunikacijoms, inžineriniams tinklams tiesti ir jiems funkcionuoti būtiniams statiniams statyti pridedamame brėžinyje pažymėtoje vietoje. Pridedamas brėžinys yra neatsiejama šio sutikimo dalis.

Sutikimas galioja 10 metų, skaičiuojant nuo sutikimo išdavimo datos. Sutikimo galiojimas baigiasi nesuėjus sutikime nurodytam 10-ies metų terminui, kai valstybinėje žemėje, kurioje pagal sutikimą suteikta teisė tiesti susisiekimo komunikacijas, suformuojamas žemės sklypas.

Susisiekimo komunikacijos, inžineriniai tinklai turi būti nutiesti ir jiems funkcionuoti būtini statiniai turi būti pradėti statyti per 3-us metus nuo sutikimo išdavimo datos. Nepradėjus tiesti susisiekimo komunikacijų, inžinerinių tinklų ir statyti jiems funkcionuoti būtinų statinių per 3 metus, sutikimas nustoja galioti ir nustatyta tvarka turi būti gautas naujas sutikimas.

Pagal sutikimą nutiestos susisiekimo komunikacijos, sutikimo galiojimo laikotarpiu yra laikini statiniai ir Nekilnojamojo turto registre neregistruojami.


Pagal sutikimą nutiestoms susisiekimo komunikacijoms, inžineriniams tinklams bei pastatytiems jiems funkcionuoti būtiniesiems statiniams eksploatuoti naujas žemės sklypas neformuojamas ir nenuomojamas ar neperleidžiamas nuosavybėn.

Pasibaigus išduoto sutikimo terminui, pagal sutikimą nutiestos susisiekimo komunikacijos, inžineriniai tinklai ir jiems funkcionuoti būtini statiniai turi būti nukelti jų savininko lėšomis, išskyrus atvejus, kai asmeniui išduotas naujas sutikimas arba kai nutiestoms susisiekimo komunikacijoms, inžineriniams tinklams ir pastatytiems jiems funkcionuoti būtiniesiems statiniams naudoti ir juos aptarnauti yra nustatytas servitutas.

Pasibaigus šio sutikimo terminui pagal sutikimą nutiestos susisiekimo komunikacijos, inžineriniai tinklai ar jiems funkcionuoti būtini statiniai per 20 darbo dienų turi būti nukelti ir valstybinė žemė sutvarkoma taip, kad ji būtų iki sutikimo išdavimo dienos buvusios būklės. Apie tai privaloma raštu per 5 darbo dienas po valstybinės žemės sutvarkymo informuoti Nacionalinės žemės tarnybos prie Žemės ūkio ministerijos Kauno miesto skyrių.

PRIDEDAMA. 1 lapas.

Skyriaus vedėjas (-a)*



*Duomenys apie įstaigos sudaryto elektroninio dokumento registravimą (registracijos data ir numeris) ir parašo rekvizitai nurodomi metaduomenyse.